

بِسْمِ اللَّهِ الرَّحْمَنِ الرَّحِيمِ

www.my-dars.ir

تهیه کننده: فاطمه سیل سفور

دبیر مطالعات اجتماعی دبیرستان شهید سید آقا

منطقه ۱۵ آموزش و پرورش تهران

مای درس

گوشی عصر

www.maydars.com






من کجا زندگی می کنم؟



www.my-dars.ir



توجه!

در ادامه شما با دو نفر از فرزندان کشور
عزیزمان ایران آشنا می شوید. به توضیحات
آنها در مورد مکان زندگی‌شان دقت کنید. با
کمک توضیحات و تصاویری که مشاهده می
کنید تفاوت‌ها و شباهت‌های محل زندگی این
دو نفر را با هم مقایسه کنید.

سلام بچه ها

نام من بایرام است. و در روستای بنیس زندگی می کنم. روستای ما در دامنه کوه علمدار در آذربایجان شرقی قرار دارد. حتماً حدس زده اید که ما در منطقه سرد زندگی می کنیم. کوه علمدار در تمام سال پوشیده از برف است. خانه های ما دیوارهای ضخیم دارد تا از نفوذ سرما جلوگیری شود. اما تابستان ها هوای خنک و معتدلی داریم. بیشتر مردم این منطقه در دامنه سرسبز این کوه ها دامپروری می کنند. و محصولات دامی و گوشت و لبنیات در اینجا تولید می شود. در باغ های این منطقه درختان زردآلو و سیب کاشته شده اند. صنایع دستی همچون سفالگری در روستای ما رواج دارد. غذای معروف ما کوفته تبریزی است. آیا تا به حال این غذا را



خورده اید؟



کوچه باغ های برفی روستای بنیس

مای دارس

موسسه تخصصی زبان

www.my-dars.ir



روستای بنیس - شیبستر - آذربایجان شرقی



دامداری در
روستای بنیس

www.mjst.ac.ir



www.my-dars.ir
باغات سیب در روستای بنیس



کوفته تبریزی روستای بنیس

www.mydars.ir

سلام بچه ها

من حامد هستم و در شهر اردکان زندگی می کنم. شهر ما در استان یزد در مرکز ایران واقع است به همین دلیل آب و هوای خشک و بسیار گرمی در تابستان دارد. پدر من کارگاه تولید ربّ انار دارد؛ چون انار یک میوه گرمسیری است و در باغ های اطراف شهر ما به دست می آید. آش انار یکی از غذاهای محلی این منطقه است. شهر ما ساختمان های گنبدی شکل و بادگیرهای بلند و زیبا دارد. اگرچه شهر کوچکی است اما حدود ۶۰ هزار نفر جمعیت دارد و وقتی گردشگران به شهر ما می آیند، صنایع دستی چون سرامیک، شمد، چادرشب و دستمال برای سوغاتی می خرند. شیرینی محلی و حلوا ارده اردکان هم از سوغاتی های معروف شهر ما است. آیا دوست دارید از شهر ما دیدن کنید؟



بادگیرها و خانه های گنبدی شکل اردکان یزد



مای درس

گروه آموزشی عصر

www.my-dars.ir

باغات انار در اردکان یزد





تهیه حلوا و ارده
در اردکان یزد

مدرسه داریس

www.my-dars.ir



حلوا و ارده
سوغات اردکان
یزد

مای داری

روان ورزشی عصر

www.my-dars.ir



تهیه آش انار در اردکان یزد



گروه آموزشی عصر
www.my-dars.ir


حامد	بایرام	
شهر اردکان در استان یزد	دامنه کوه علمدار در آذربایجان شرقی	موقعیت جغرافیایی
آب و هوای خشک و بسیار گرم در تابستان	زمستان سرد و برفی، تابستان خنک و معتدل	آب و هوا
کشاورزی، صنایع غذایی، صنایع دستی	دامپروری، کشاورزی، صنایع دستی	شغل مردم
آش انار	کوفته تبریزی	غذاهای معروف
ساختمان های گنبدی شکل و بادگیرهای بلند	خانه هایی با دیوارهای ضخیم برای جلوگیری از نفوذ سرما	معماری
سرامیک، شمد، چادرشب و دستمال، شیرینی محلی و حلوا ارده اردکان	سفالگری www.my-dars.ir	صنایع دستی و سوغات منطقه

ویژگی های هر مکان:

ویژگی های طبیعی: موقعیت جغرافیایی، نوع آب و هوا، ناهمواری ها، رودها، پوشش گیاهی، زندگی جانوری و ...

ویژگی های انسانی: تعداد جمعیت، فعالیت های اقتصادی، سواد، زبان، آثار تاریخی و ...

دانش جغرافیا به ما کمک می کند که ویژگی های طبیعی و انسانی مکان های مختلف را بشناسیم و رابطه بین این ویژگی ها را بفهمیم.

پرسش های جغرافیایی:  

پرسش هایی درباره یک مکان  تحقیق  یافتن پاسخ



مای درس

گروه آموزشی عصر

www.my-dars.com

چه وسایلی به شناخت محیط زندگی کمک می کند؟

نقشه: تصویری است افقی از سطح زمین که به نسبت مورد نیاز کوچک شده است.



نقشه ها چه اطلاعاتی به ما می دهند؟

محل دقیق پدیده های طبیعی: کوه، رود، جنگل و ...

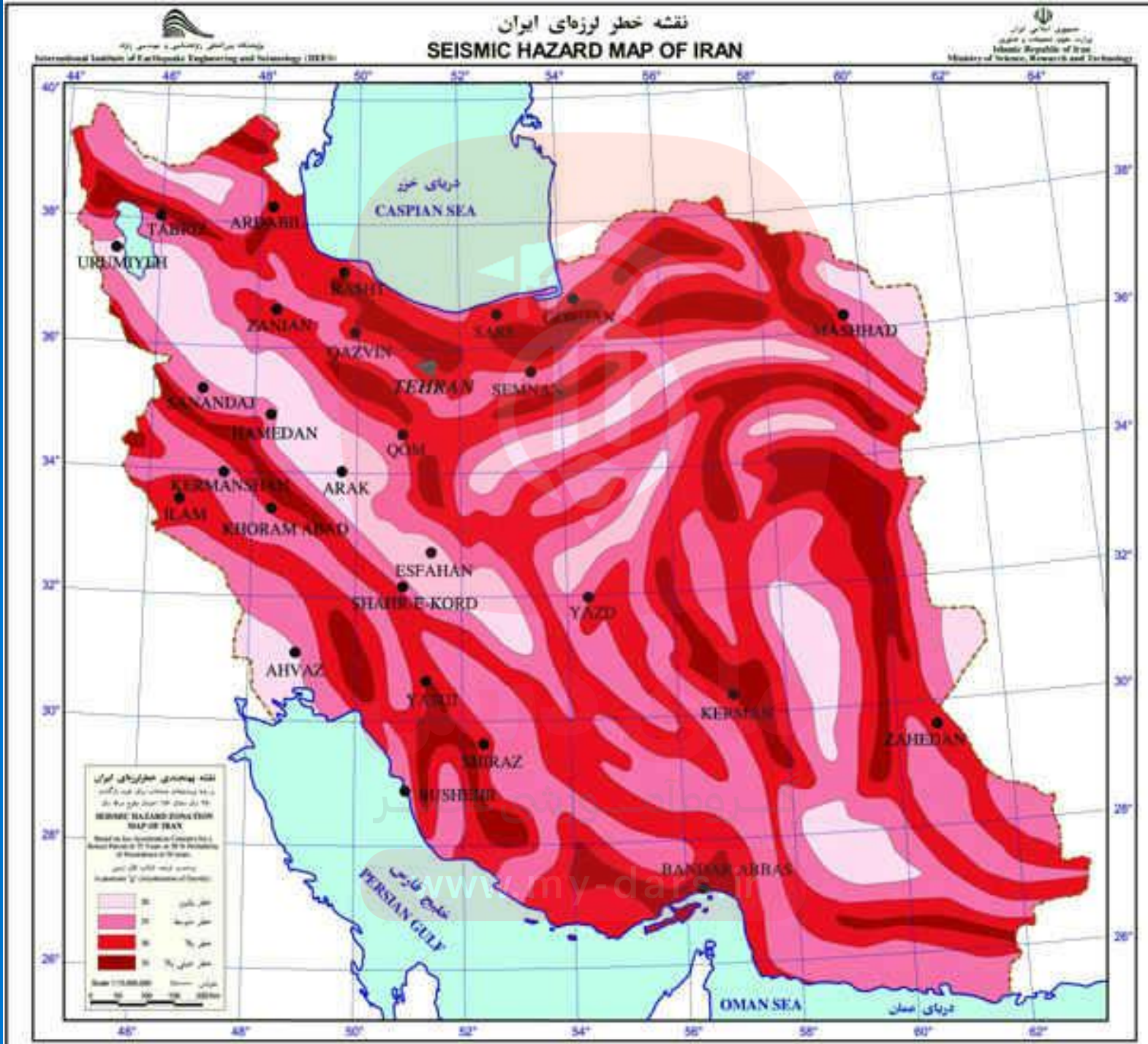
پدیده های انسانی: راه ها، پل ها، سدها و ...

نقشه ها انواع گوناگون دارند.

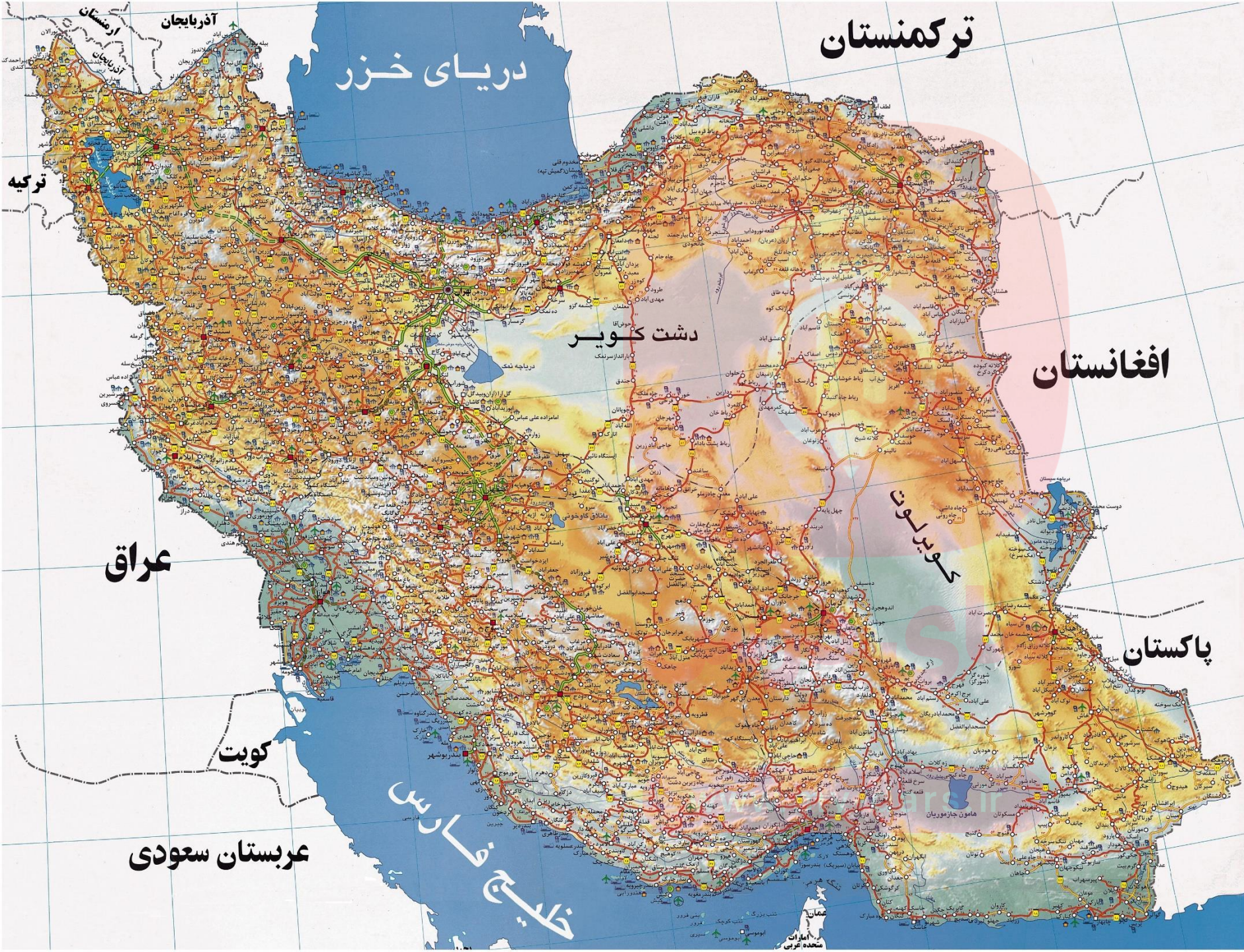
نقشه ناهمواری ها، نقشه تقسیمات کشوری، نقشه راه ها، نقشه گردشگری و اطلس ها



نقشه ناهمواری های ایران



نقشه مناطق
زلزله خیز
ایران



ترکمنستان

دریای خزر

افغانستان

نقشه راه های
ایران

عراق

پاکستان

کویت

عربستان سعودی

خلیج فارس

دشت کویر

مکوئین

عمان

امارات

متحدہ عربی

به مجموعه ای از نقشه ها که در یک کتاب جمع آوری شده باشند **اطلس** می گویند.

اطلس گیتاشناسی ایران و جهان



گیتاشناسی ایران

جلد سوم

دایرة المعارف جغرافیایی ایران

نوشته: مهندس عباس جعفری



www.my-dars.ir

visit & buy books at: www.ashja.com

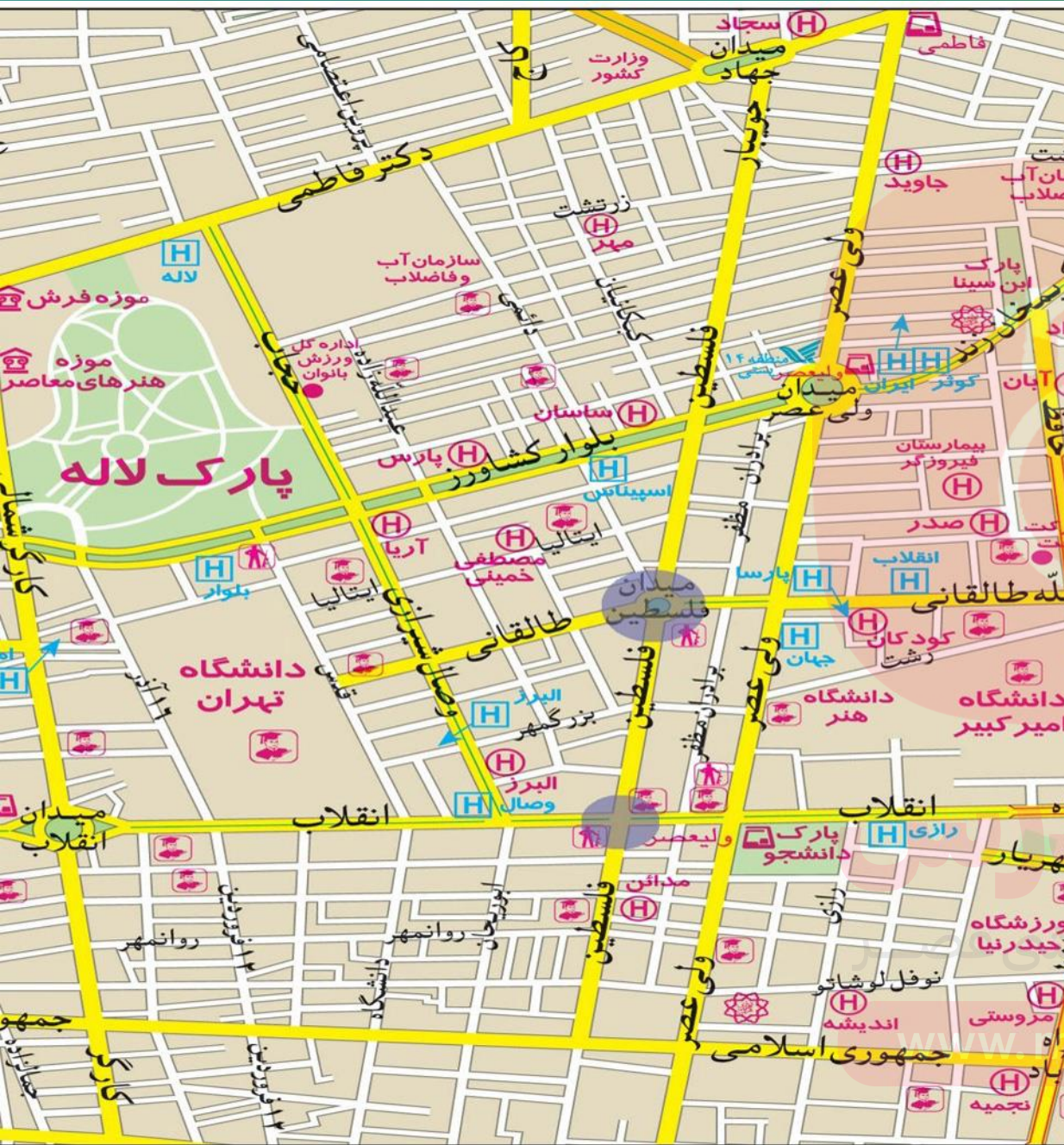
در زیر هر نقشه خطی مشاهده می شود که به آن **مقیاس خطی** می گویند.

با استفاده از آن می توانیم **فاصله واقعی** مکان ها را روی زمین محاسبه کنیم.



گروه آموزشی عصر

www.my-dars.ir



ابتدا با خط کش فاصله مکان ها را روی نقشه اندازه می گیریم.

مثلاً فاصله میدان فلسطین تا خیابان انقلاب روی نقشه ۳ سانتی متر است.

سپس خط کش را با همان مقدار ۳ سانتی متر روی مقیاس خطی می گذاریم.

می بینیم که ۳ سانتی متر روی نقشه برابر با ۶۰۰ متر روی زمین است.

مقیاس ۰ ۲۰۰ ۴۰۰ ۶۰۰ ۸۰۰ ۱۰۰۰ ۱۲۰۰ ۱۴۰۰ متر

عکس ها نیز وسیله مهمی برای مطالعه و شناخت محیط هستند.

انواع عکس ها:

ماهواره ای

اطلاعات
زیادی درباره
مکان ها

هوایی

تهیه نقشه

معمولی

مناظر طبیعی
و فعالیت
های انسانی

عکس معمولی از طبیعت



www.my-dars.ir

عکس معمولی از فعالیت های انسانی



مادارس

www.my-dars.ir



عکس هوایی

www.nv-dars.ir

تصویر
ماهواره ای

مای دانش

www.my-danesh.ir



ماهواره در حال عکس برداری

www.my-dars.ir



تصویر
ماهواره ای

هواپیمای مخصوص گرفتن عکس هوایی



مکانی دارس

www.my-dars.ir



دوربین مخصوص گرفتن
عکس هوایی



مای دارس

گروه آموزشی عصر

www.my-dars.ir



کره جغرافیا:

نمونه کوچکی از کره زمین

می توان شکل واقعی بخش های مختلف سیاره زمین را روی آن مشاهده کرد.

مای درس

گروه آموزشی عصر

www.my-dars.ir



کتاب ها و فرهنگ های جغرافیایی

فرهنگ جغرافیایی سخن
دکتر حسن انوری

آشنایی با مکان های مختلف و
شیوه های زندگی مردم

گروه آموزشی عصر

www.my-dars.ir



رایانه و اینترنت



استفاده از لوح های فشرده (CD) با موضوعات جغرافیایی

وارد شدن به پایگاه های اینترنتی و کسب اطلاعات
به صورت: متن ، تصویر ، نقشه و فیلم



www.my-dars.ir



آدرس بعضی از سایت های مفید جغرافیا:

www.roshd.ir	سایت رشد. آموزش دروس به همراه فایل و فرهنگ مصور
www.iranology.com	سایت ایران شناسی
www.natureondisplay.com	گالری عکس طبیعت
www.sitesatlas.com	اطلس کامل جهان
www.weatherhub.com	اطلاعات آب و هوایی شهرهای ایران
www.travelye.com	www.my-dars.ir اطلاعات عمومی جغرافیا



مای درس

گروه آموزشی عم

www.my-dars.ir