

به نام خدا

محتوای نوشتاری (درسنامه)

فصل چهارم جغرافیا ۲

درس ۱۰

کشور، یک ناحیه سیاسی

مای دررس

گروه آموزشی عصر

www.my-dars.ir

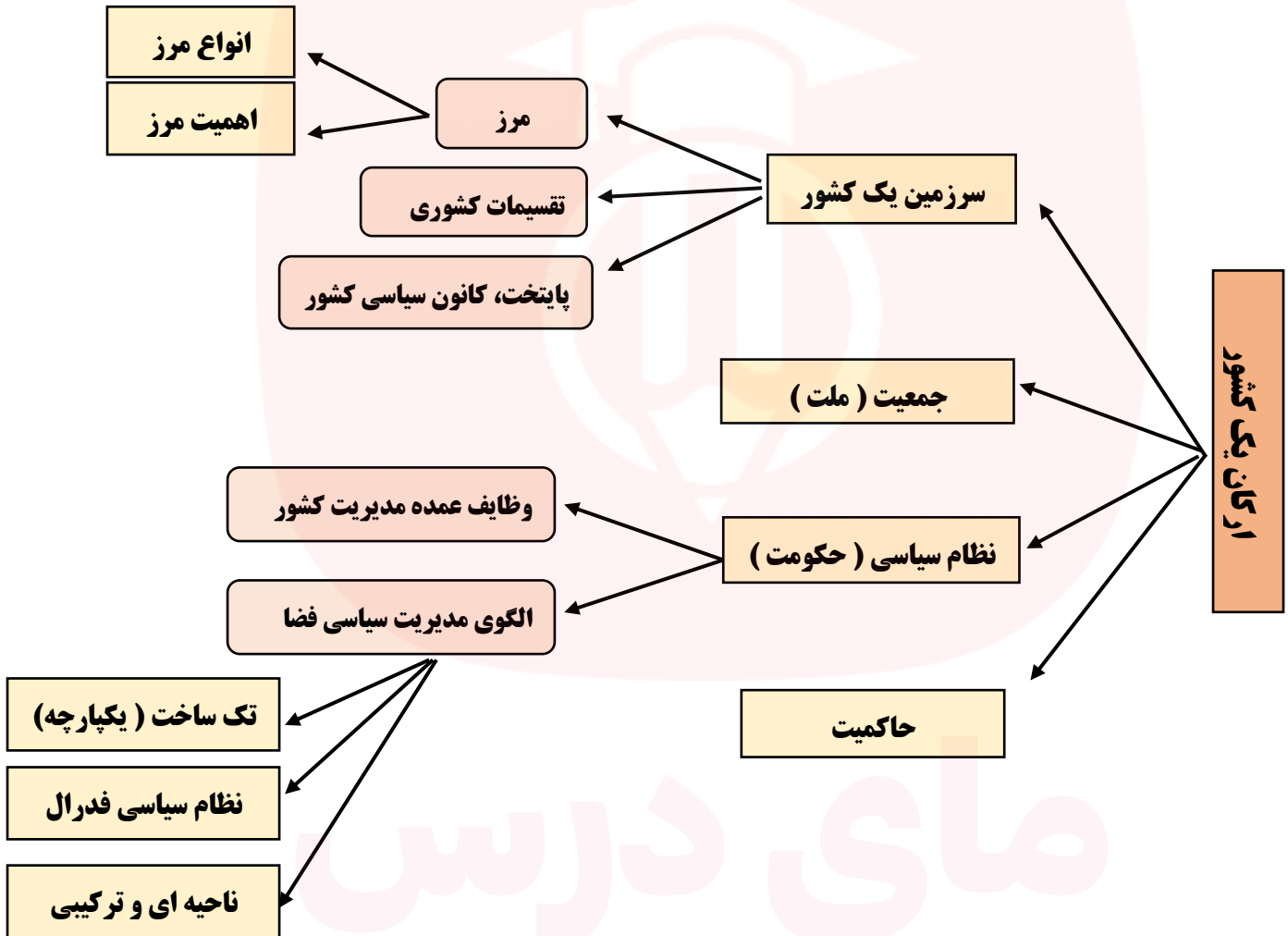
فصل چهارم

درس ۱۰ (کشور، یک ناحیه سیاسی)

انتظار می رود دانش آموزان با یادگیری این درس و انجام فعالیت های آن بتوانند:

- با تعریف کشور و واحدهای سیاسی (کشورهای) مستقل جهان را یاد بگیرند.
- دانش آموزان با رکن های بنیادی کشور آشنا شوند.
- اصطلاحات سرزمین، ملت و حکومت را جداگانه توضیح دهند.
- دانش آموزان انواع مرزها را نام ببرند و اهمیت آنها را توضیح دهند.
- چگونگی تعیین مرز در کوهستان و ویژگی این نوع مرز را بیان کنند.
- انواع تعیین مرز در رودخانه را نام برده و آنها را با یکدیگر مقایسه کنند.
- چگونگی تعیین خط مبنا در مرز دریایی شرح دهند.
- اصطلاحات دریای سرزمینی، آبهای داخلی و آب های آزاد را توضیح دهند.
- منظور از مرزهای مصنوعی چیست را بیان کنند.
- انواع مرزها از نظر پیدایش و شکل گیری را نام برده و برای هر یک مثال بزنند.
- مرهای هوایی را توضیح دهند.
- هدف از تقسیمات کشوری، ویژگی های پایتخت و عوامل موثر در تعیین مکان پایتخت را درک کنند.
- وظایف عمده مدیریت کشور را بیان کنند.
- عوامل پیدایش و بقای یک کشور را بشناسند.
- تمامی فعالیت های درس را پاسخ دهند و نقشه های گنگ در فعالیت ها را انجام دهند.

نقشه مفهومی درس ۱۰
کشور، یک ناحیه سیاسی



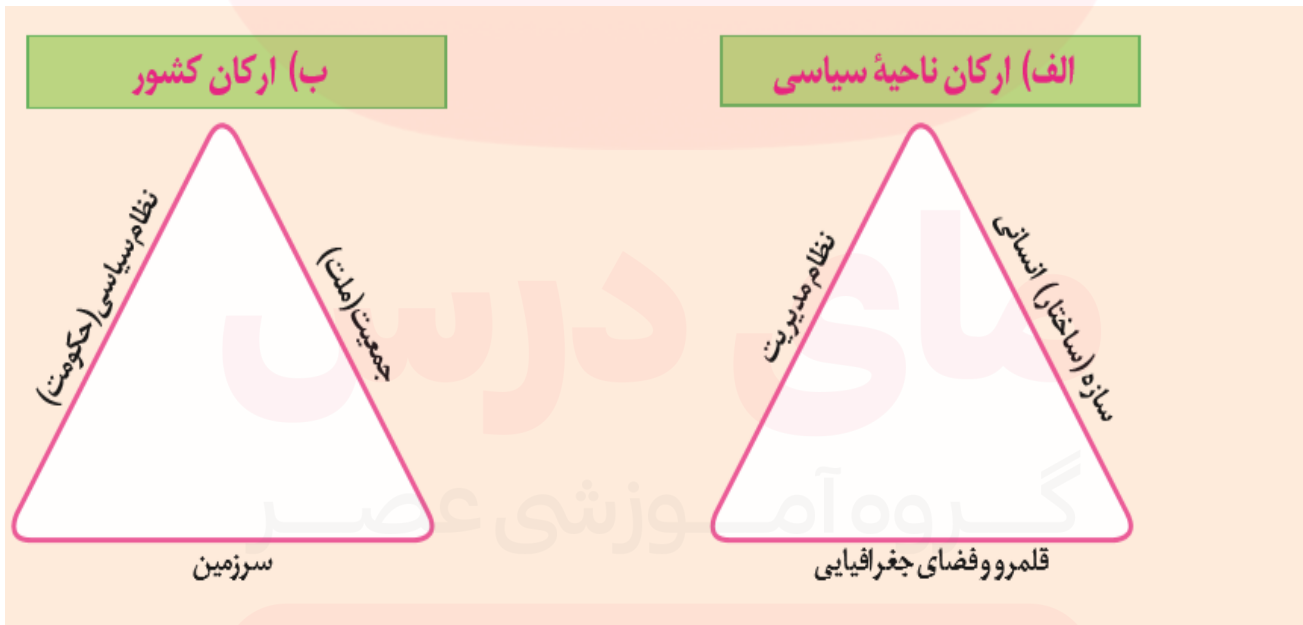
در این درس با ویژگی های کشور به عنوان یک ناحیه سیاسی آشنا می شوید.

گروه آموزشی عصر

www.my-dars.ir



نقشه کشورهای مستقل جهان که عضو سازمان ملل متحدند (۱۹۳ کشور)



www.madars.ir

کشور یک ناحیه سیاسی است. با توجه به ارکان کشور و ارکان ناحیه سیاسی ، می توان کشور را چنین تعریف کرد: ← کشور سرزمینی است که دارای نظام سیاسی (حکومت) و جمعیت است.

ارکان بنیادی کشور

- ۱) **سرزمین**: هر کشور بخشی از سطح زمین را اشغال کرده و زیستگاه مشترک افرادی است که به آن کشور تعلق دارند. هیچ کشوری بدون سرزمین قابل تصور نیست.
- ۲) **جمعیت (ملت)**: هر کشور دارای جمعیتی است که در محدوده سرزمین مستقر و مقیم اند و برای اداره امور خود نظام سیاسی و حکومتی تأسیس می کنند.
- ۳) **نظام سیاسی**: در واقع، همان حکومت است که وظیفه اداره امور سرزمین و جمعیت را بر عهده دارد
- ۴) **حاکمیت**: حاکمیت یعنی داشتن استقلال و بی نیاز بودن از نظارت دولت های خارجی. حاکمیت یک کشور نشان دهنده استقلال و اقتدار سیاسی آن است.

کشور عبارت است از یک ناحیه سیاسی مستقل که دارای سرزمین مشخص، جمعیت دائمی و مقیم و حکومت مرکزی است و بر امور داخلی و خارجی خود حاکمیت دارد.

ویژگی های سه رکن بنیادی (سرزمین، جمعیت، نظام سیاسی)

- فضا و قلمرو جغرافیایی یک کشور، سرزمین آن است.
- وسعت سرزمین در کشورهای مختلف متفاوت است.
- دارای منابع و عرصه فعالیت های اقتصادی، کار و زندگی افراد سرزمین محسوب می شود.
- احساس تعلق در افراد سرزمین را بر می انگیزد (هویت مکانی).
- سطوح مختلفی از وابستگی های مکانی و فضایی مانند: زادگاه، شهرستان، استان، کشور و قاره را دربرمی گیرد.

رکن اول
سرزمین

انواع مرزها

الف) مرز

اهمیت مرزها

ب) تقسیمات کشوری

ج) پایتخت، کانون سیاسی کشور

- دارای سه عنصر مهم



* تعریف مرز:

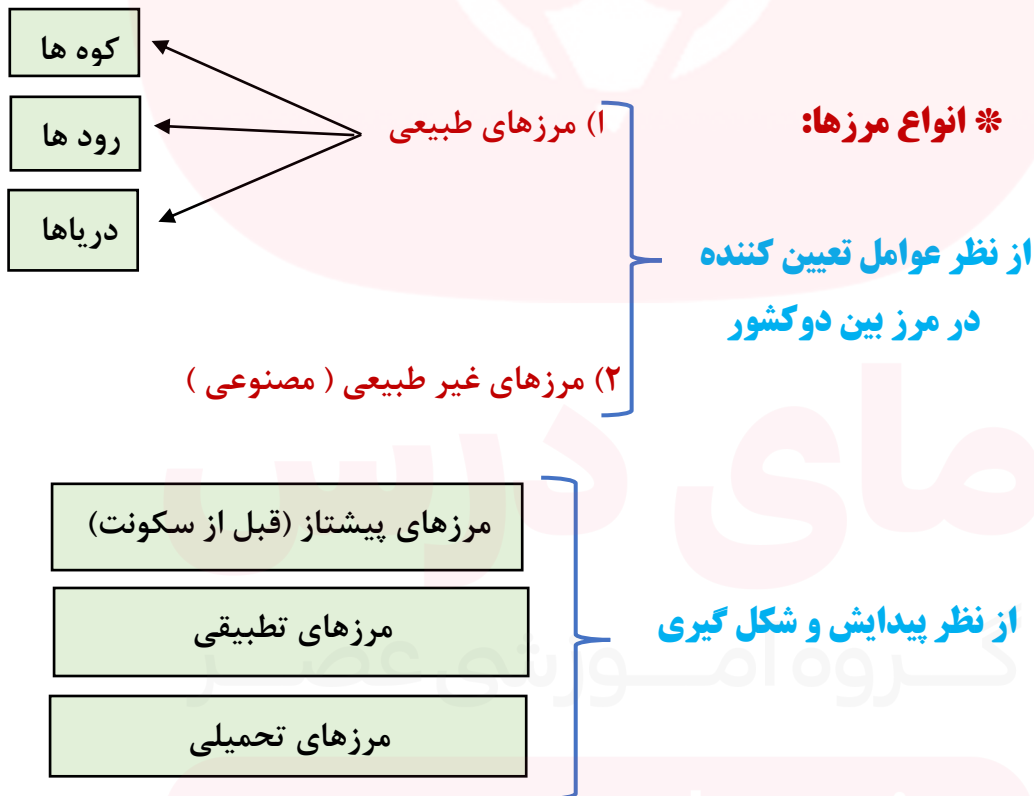
مرز، خطی اعتباری و قراردادی است که برای تعیین حدود یک ناحیه سیاسی، از جمله کشور، بر روی زمین مشخص می شود. مرزهای سیاسی مهم ترین عامل تشخیص و جدایی کشورها از یکدیگرند. مرز، آخرین حد قلمرو زمینی، دریایی و هوایی هر کشور است.

* تعیین مرزها:

تعیین مرزها از این نظر اهمیت دارند که قلمرو رسمی اعمال مدیریت سیاسی هر کشورند و حدود حاکمیت و اداره یک حکومت را تعیین می کنند و آخرین حد قلمرو زمینی، هوایی و دریایی هر کشور می باشند. ابتدا کشورها برای تعیین خطوط مرزی به توافق رسیده و سپس، طبق نقشه ترسیم شده از محل عبور خطوط مرزی، روی زمین علامت گذاری می کنند.

* ارزش حقوقی و بین المللی مرزها:

امروزه خطوط مرزی کشورها ارزش حقوقی و بین المللی دارند؛ زیرا محدوده های کشورهای هم مرز در اسناد سازمان ملل متحد ثبت می شود.



الف) مرزها

* مرزهای هوایی

* اهمیت مرزها

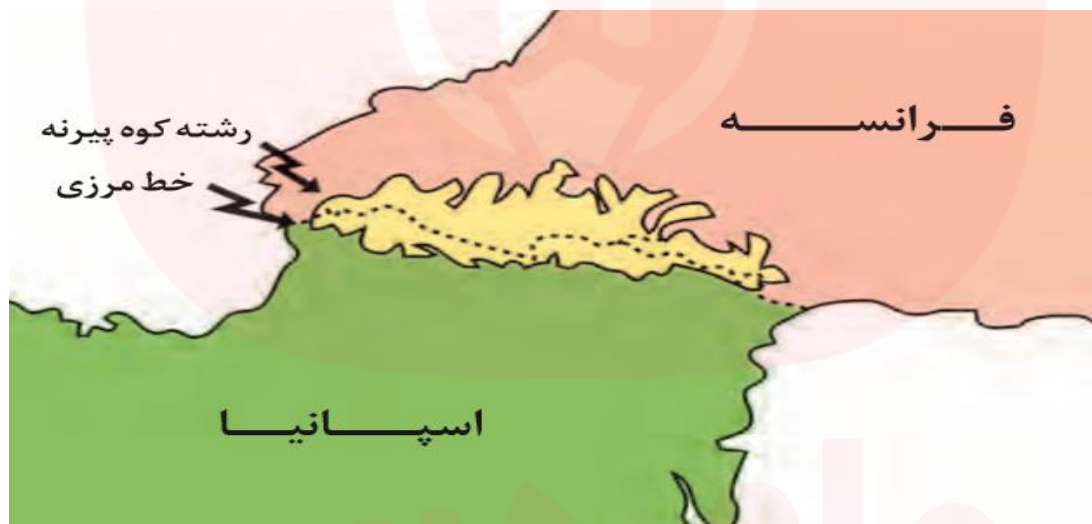
انواع مرزها با توجه به عوامل تعیین کننده بین دو کشور

(۱) مرزهای طبیعی

مبنای تعیین مرز دو کشور، پدیده های طبیعی هستند که بین آن دو قرار گرفته اند. خطوط مرزی برخی کشورها با استفاده از پدیده های طبیعی مانند **کوه، رود، دریا، بیابان، دریاچه، تالاب و...** مشخص می شود.

کوه ها

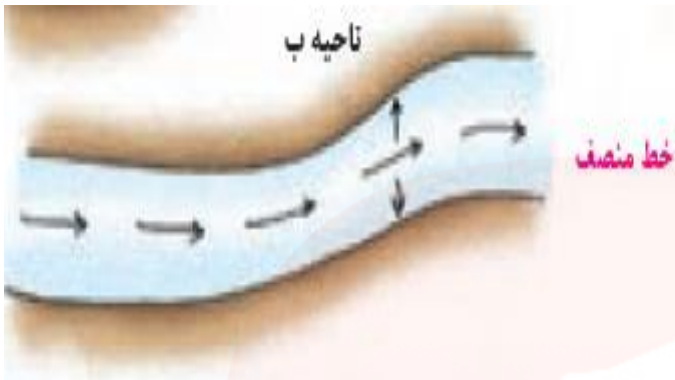
- گاهی برای تعیین خط مرزی از امتداد ارتفاعاتی که میان دو کشور قرار گرفته است، استفاده می کنند.
- برای تعیین خط مرزی در امتداد رشته کوه ها، **خط الرأس کوه ها** در نظر گرفته می شود.
- خط الرأس** خطی است که از متصل کردن نوک بلندترین نقاط کوهستانی به یکدیگر به وجود می آید.



رود ها

- (۱) **خط منصف:** خطی است که از وسط رودخانه می گذرد و فاصله مرز از هر دو ساحل به یک اندازه است
- (۲) **خط تالوک:** خط مرزی است که عمیق ترین نقاط بستر رودخانه را به هم متصل کند

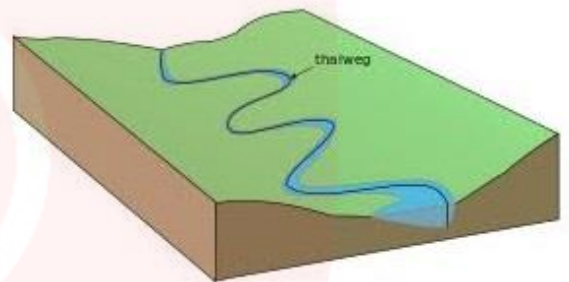
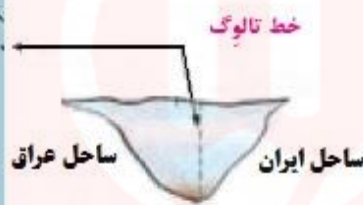
تالوک بهترین خط مرزی است؛ زیرا حق کشتیرانی برای هر دو کشور را فراهم می کند.



تعیین مرز با خط منصف در رودخانه ارس



تعیین مرز با خط تالوگ در قسمتی از ارون رود



نکته: تغییر مسیر رودها در طی زمان موجب ایجاد اختلافات و کشمکش بین دو کشور همسایه می شود.

دریاها

[معمولاً تعیین مرزهای دریایی بین کشورها کار آسانی نیست.]

خط مبنا: پایین ترین حد جزر در دریاست. برای تعیین مرز دریایی، ابتدا خط مبنا را معین می کنند.

آب های داخلی: آب های پشت خط مبنا (به طرف ساحل) را می گویند که کشور مجاور دریا مالک آن هاست.

دریای سرزمینی: از خط مبنا به سمت دریا تا حدود ۱۲ مایل دریایی (هر مایل دریایی برابر با ۱۸۵۲ متر است) را می گویند که متعلق به کشور مجاور دریاست اما سایر کشورها در آن منطقه حق عبور و مرور بدون ضرر را دارند.



تعیین مرز دریایی در خلیج فارس و دریای عمان

«آب های آزاد» به بخش هایی از دریا گفته می شود که در مالکیت هیچ کشوری قرار ندارند. در آب های آزاد کشتی رانی، فعالیت نظامی، ماهی گیری، ایجاد تأسیسات و تحقیقات برای همه کشورهای آزاد است؛ مشروط به اینکه مخل دریانوردی بین المللی نباشد.

(۲) مرزهای غیر طبیعی (مصنوعی)

مرزهای غیر طبیعی

- ← در بخش هایی از زمین که امکان استفاده از پدیده های طبیعی برای تعیین خطوط مرزی وجود نداشته باشد، با استفاده از مدارها و نصف النهارها (مختصات جغرافیایی)، خط مرزی تعیین می شود. مانند: مرز بین کانادا و آمریکا روی مدار ۴۹ درجه شمالی.
- ← این مرزها همچنین با توافق دو کشور همجوار بر روی زمین تعیین و علامت گذاری می شود. مانند: مرز ایران و افغانستان.

(ب)



مرز بین بلژیک و هلند

(الف)



مرز بین سه کشور در امریکای جنوبی

انواع مرزها از نظر پیدایش و شکل گیری



مرزها از نظر چگونگی پیدایش با یکدیگر متفاوت اند. نحوه شکل گیری و ایجاد مرزها تأثیر زیادی در امنیت و همکاری یا به عکس، اختلاف و کشمکش بین کشورهای همسایه دارد.
مرزها را از نظر پیدایش می توان به سه گروه تقسیم کرد:



مرزهای پیشتاز

مرزهایی هستند که از زمانهای قدیم در نواحی خالی از سکنه ترسیم شده اند و بعدها از طرف ساکنان دو کشور همسایه مورد قبول واقع شده اند و به تدریج مردم در دو طرف آن اسکان یافتند و به همین علت کمترین کشمکش ها و اختلافات مشاهده می شود. **مانند: مرز بین کانادا و آلاسکا.**

مرزهای تطبیقی

مرزهایی هستند که **با در نظر گرفتن** شرایط فرهنگی، گروه های انسانی را، که از نظر قومی، زبانی، دینی و غیره متفاوت اند، از یکدیگر جدا می کنند؛ **مانند: مرز بین هند و پاکستان** که در تعیین آن، منطقه مسلمان نشین از هندونشین جدا شود.

مرزهای تحمیلی

مرزهایی هستند که در تعیین آنها **بدون در نظر گرفتن** شرایط فرهنگی، افراد یک ملت یا قوم که دارای دین و زبان مشترک اند، از هم جدا و در دو حکومت جداگانه قرارگیرند. **مانند: کره شمالی و کره جنوبی و یا تعیین مرز توسط استعمارگران در کشورهای افریقایی.**



مرز بین کانادا و آلاسکا (پیش‌تاز یا قبل از سکونت)



مرز بین هند و پاکستان (تطبیقی)



کره شمالی و کره جنوبی (تحمیلی)

در سال ۱۹۴۵ میلادی، پس از پایان جنگ جهانی دوم و سال‌ها سیطره ژاپن بر شبه جزیره کره، این کشور به دو کشور کره شمالی و جنوبی تقسیم شد. در زمان تقسیم کره به دو کشور، آمریکا و اتحاد جماهیر شوروی سابق توافق کردند مرز دو کشور روی مدار ۳۸ درجه تعیین شود. پس از تقسیم کره، بارها بین دو کشور حمله‌های نظامی و درگیری‌های مرزی رخ داده است و اختلافات تا امروز نیز ادامه دارد.

مرزهای هوایی

مرزهای هوایی

- هر کشور بر فضای بالای سرزمین خود نیز می‌تواند ادعای حاکمیت داشته باشد.
- مرز هر کشور مانند دیواری فرضی است که دورتادور سرزمین آن را احاطه کرده است و از طرف بالا نیز به سمت جو ادامه دارد.
- هواپیماها برای عبور از مرزهای هوایی هر کشور باید اجازه بگیرند و ورود خود را به آسمان آن کشور اطلاع دهند.

اهمیت مرزها

۱- مرزها حد حاکمیت ملی یک کشور محسوب می شوند و امنیت و استقلال هر کشور به مرزهای آن وابسته است.

۲- مرزها در روابط یک کشور با کشورهای همسایه تأثیرگذارند و می توانند می توانند عاملی برای ثبات و آرامش یا اختلاف و منازعه با کشورهای همسایه باشند بنابراین حساسیت ویژه ای بر نظارت و مراقبت آنها اعمال می شود.

۳- مرزها تأثیر بسزایی در جابه جایی مسافران و مبادلات بازرگانی (صادرات و واردات کالا) و توسعه اقتصادی کشورها دارند.

مرزها در هر کشوری اهمیت خاصی دارند. زیرا



نمونه میله ها و علائم مرزی



بستن مرز با ایجاد سیم خاردار

۱- کشور ما حدود ۱۷۵۵ کیلومتر مرز مشترک با کشورهای همسایه دارد و با ۱۵ کشور از راه خشکی و دریا هم مرز است.

۲- حفاظت و مدیریت و کنترل مرزهای کشور بر عهده مرزبانان نیروی انتظامی و دفاع از مرزهای زمینی و هوایی و دریایی کشور در برابر تهدیدات خارجی بر عهده نیروهای مسلح جمهوری اسلامی ایران است. همچنین ساکنان نواحی مرزی (مرزنشینان) کشور ما همواره با مشارکت و همکاری با مرزبانان، همیشه از امنیت و استقلال کشور و مرزها دفاع کرده اند.

۳- امروزه ایران علاوه بر پایانه های مرزی هوایی در فرودگاه ها، در نواحی مرزی زمینی بیش از ۲۰ پایانه مرزی مسافری و حدود ۵۰ پایانه مرزی مبادله کالا با همسایگان دارد و در مجاورت برخی از آنها، بازارچه مرزی به وجود آمده است و بر رونق اقتصادی و ایجاد اشتغال در کشورمان تأثیر دارد.

اهمیت مرزهای ایران
و حفاظت از آنها
حفاظت از آنها



بازارچه مرزی جوانرود - کرمانشاه



مرزبانان غیور و پرتلاش به‌طور شبانه‌روزی و تا پای جان از مرزهای کشور ایران پاسداری و محافظت می‌کنند.



۱۵ کشور همسایه ایران از طریق خشکی و دریا

- حکومت‌ها برای اداره آسان تر فضای جغرافیایی کشورها و ارائه خدمات مناسب به شهروندان، به مرزبندی سیاسی - اداری در داخل کشور می‌پردازند.
- میزان اختیارات واحدهای سیاسی درون کشور از نظر بودجه، تامین منابع مالی و قوانین و... در کشورهای مختلف متفاوت است و به نوع نظام سیاسی آن‌ها بستگی دارد.

(ب) تقسیمات کشوری

پ (پایتخت، کانون سیاسی کشور

- (۱) مرکز اقتدار سیاسی کشور است و فرمان ها و تصمیمات سیاسی از این نقطه مرکزی به سراسر کشور پخش می شود.
- (۲) رؤسای قوای مقننه، مجریه و قضائیه و وزارت خانه ها وسازمانهای اصلی دولت ها و همچنین سفارتخانه های خارجی در پایتخت ها مستقرند
- (۳) پایتخت مکان تصمیم گیری های سیاسی و ملاقات سران یک کشور با نمایندگان حکومت های سایر کشورهاست.
- (۴) پایتخت یک کشور معمولاً به بزرگ ترین و مهم ترین شهر یا کلان شهر آن تبدیل می شود.

ویژگی های پایتخت

- (۱) داشتن قابلیت های محیطی مناسب؛ مانند دسترسی به آب و اراضی حاصلخیز،
- (۲) داشتن جمعیت قابل توجه،
- (۳) در تقاطع راه های ارتباطی قرار داشتن، دسترسی آسان به سرتاسر کشور به ویژه مرزها،
- (۴) داشتن قابلیت دفاعی مناسب و دور بودن از مرزها.

عوامل موثر در انتخاب یک مکان به عنوان پایتخت

برخلاف پایتخت هایی که قدمت زیادی داشته و موقعیت پایتخت بودن خود را تا سال ها حفظ کرده اند (مانند شهر پاریس). در برخی کشورها به دلایل مختلف، پایتخت از یک شهر به شهر دیگر منتقل میشود. مانند: انتقال پایتخت از شهر ریودوژانیرو به برازیلیا در کشور برزیل و یا انتقال از کراچی به اسلام آباد در پاکستان.

تغییر محل پایتخت ها

← تمرکز قدرت سیاسی و وزارتخانه ها

← سازمان های دولتی،

← تمرکز نهادهای مالی و پولی و شرکت های بزرگ و ثروت و قدرت

علل تبدیل پایتخت ها به کلان شهر

پیامدهای تبدیل پایتخت ها به کلان شهر

- (۱) رشد جمعیت (۲) ترافیک (۳) آلودگی هوا (۴) کمبود مسکن (۵) کمبود خدمات را به دنبال دار

- ملت، عنصر بنیادین یک کشور است و بدون آن کشور معنا و مفهومی ندارد.
- ملت جمعیتی است که در قلمرو یک سرزمین مشخص مستقر شده اند و اشتراکات تاریخی، زبانی، مذهبی و اقتصادی و آرمان های مشترکی دارند.
- هویت یک ملت ریشه در تاریخ و فرهنگ مشترک آن دارد و این هویت طی نسل های متوالی پدید آمده است. افراد یک ملت به دلیل همین اشتراکات با یکدیگر احساس همبستگی می کنند.

رکن دوم جمعیت (ملت)

نکته: حس ملی گرایی تا وقتی مورد تأیید است که به میهن پرستی افراطی (ناسیونالیسم) یا برتری جویی یک ملت نسبت به دیگر ملت ها و نادیده گرفتن حقوق آنها نینجامد.

- هر کشوری برای اداره امور خود به نظام مدیریت نیاز دارد. حکومت ها، نظام مدیریت کشوند و انواع مختلفی دارند، اما می توان گفت همه آنها سه وظیفه مهم بر عهده دارند.

رکن سوم حکومت

وظایف مهم مدیریت کشور



حراست از قلمرو و مرزهای کشور، دفاع در برابر هجوم دشمنان، حفظ منابع طبیعی و بهره برداری از آنها و ...

اداره امور سرزمینی

وضع قوانین و مقررات، رسیدگی به اختلافات، قضاوت، خدمات رسانی به مردم و رفاه و تأمین اجتماعی و بهداشت، آموزش، خدمات فرهنگی، برقراری نظم و امنیت و ...

اداره سازه یا ساختار انسانی

روابط سیاسی، اقتصادی و فرهنگی با سایر کشورها، بستن پیمان ها و قراردادهای، همکاری با نهادهای بین المللی، پیشگیری از جنگ، برقراری صلح و توسعه همکاری های تجاری و ...

روابط خارجی

سه گروه عمده حکومت ها از نظر مدیریت فضای جغرافیایی کشور و توزیع قدرت در پهنه سرزمین

(۳) نظام سیاسی ناحیه ای و ترکیبی

(۲) نظام سیاسی فدرال

(۱) نظام سیاسی تک ساخت

- * نظام سیاسی تک ساخت از اروپا به دیگر نقاط جهان راه یافت و فرانسه از پیشگامان این الگوست.
- * در این نوع نظام سیاسی، کشور به واحدهای سیاسی واداری کوچک تر مانند استان و شهرستان تقسیم می شود اما حکومت مرکزی حدود اختیارات آنها را تعیین می کند.
- * در این نوع نظام اختیارات محلی محدود و نظام قانون گذاری و سیاست گذاری متمرکز است.
- * قدرت سیاسی از یک کانون، یعنی پایتخت، به سایر نواحی کشور اعمال می شود و مدیریت های محلی، تصمیمات دولت مرکزی را اجرا می کنند.
- * فقط، یک سطح قانون گذاری، یعنی مجلس ملی در مرکز وجود دارد. قوانین، مقررات و تشکیلات اداری در سطح کشور همسان است. مثال: تشکیلات آموزش و پرورش و شرایط ورود به دانشگاه و...

نظام سیاسی تک ساخت

- * در این نوع نظام سیاسی، کشور به چند ایالت تقسیم می شود و ایالت ها اختیارات زیادی دارند.
- * **الف) سطح فدرال (ملی و حکومت مرکزی)**
- * **ب) سطح ایالت (منطقه)**

- * هر ایالت علاوه بر وجود حکومت و نیروی تصمیم گیری در سطح ملی، قوه مقننه و مجریه و قضائیه مستقل نیز دارد.
- * مجلس نمایندگان و سنا در مرکز کشور و مجلس ایالتی در هر ایالت مستقرند و قانونگذاری می کنند. بنابراین، برخی قوانین ایالت ها با یکدیگر متفاوت هستند و هر ایالت در امور و برنامه ریزی توسعه اقتصادی و اجتماعی خود به طور مستقل تصمیم گیری و عمل می کند. برای مثال، در کشور استرالیا، قوانین آموزش و پرورش، نوع برنامه های درسی و دوره های تحصیلی در ایالت ها متفاوت است.
- * حکومت مرکزی نقش هماهنگ کننده و ارتباط دهنده ایالت ها را بر عهده دارد.
- * ایالت ها در دفاع، سیاست خارجی و واحد پول ملی از حکومت مرکزی تبعیت می کنند.

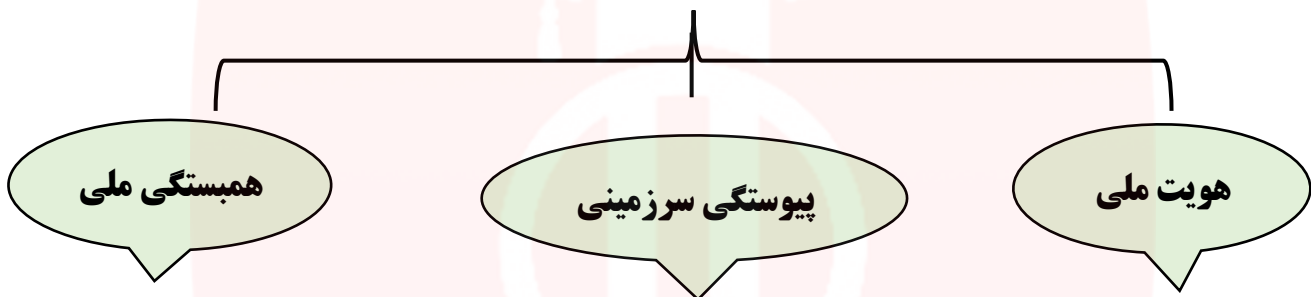
نظام سیاسی فدرال

نکته: کشورهای فدرال و کشورهای یکپارچه از نظر واگذاری اختیارات به واحدهای سیاسی - اداری خود کاملاً شبیه به هم نیستند و درجه و میزان تمرکز حکومت و همچنین اختیارات واحدها در آنها متفاوت است.

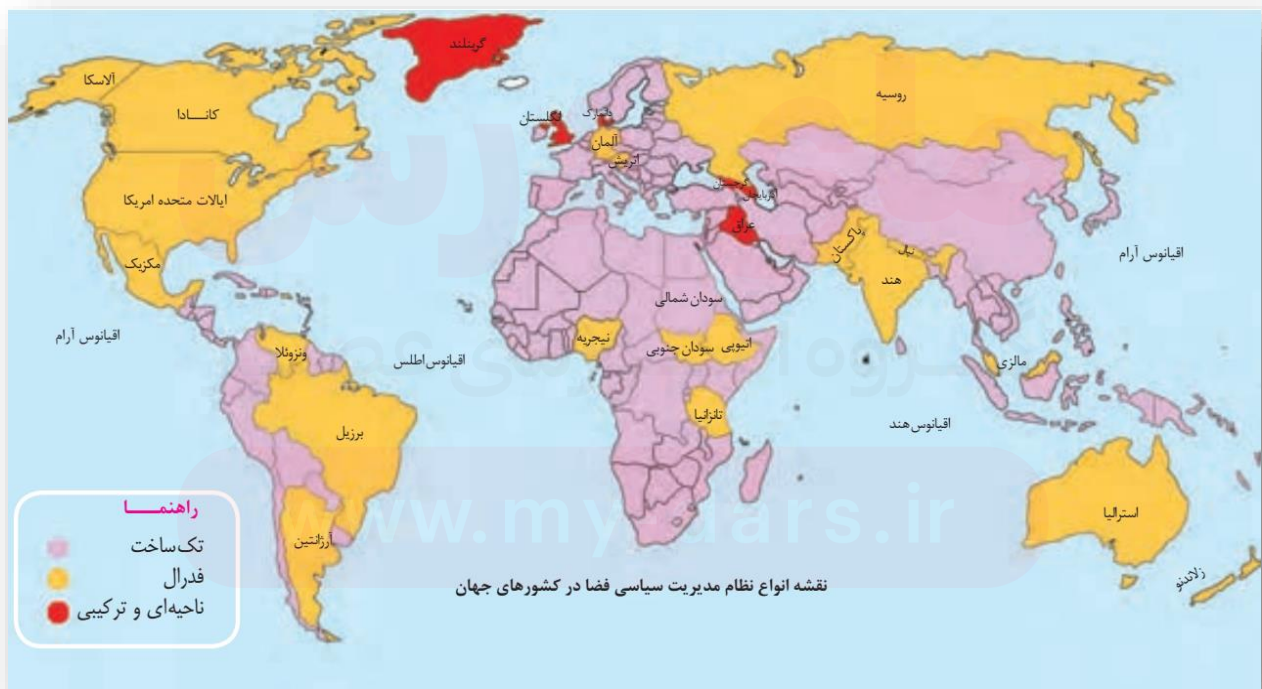
نظام سیاسی ناحیه ای و ترکیبی

- * در این نوع نظام، بخش اعظم کشور به صورت تک ساخت است؛ فقط یک یا چند بخش کوچک به صورت ناحیه ای و خودمختار اداره می شوند
- * مناطق خود مختار اختیارات سیاسی و اجرایی ویژه ای در ناحیه خود دارند. نظام سیاسی کشور عراق، جمهوری آذربایجان و انگلستان از این نوع است.

مهم ترین عوامل پیدایش و بقای یک کشور

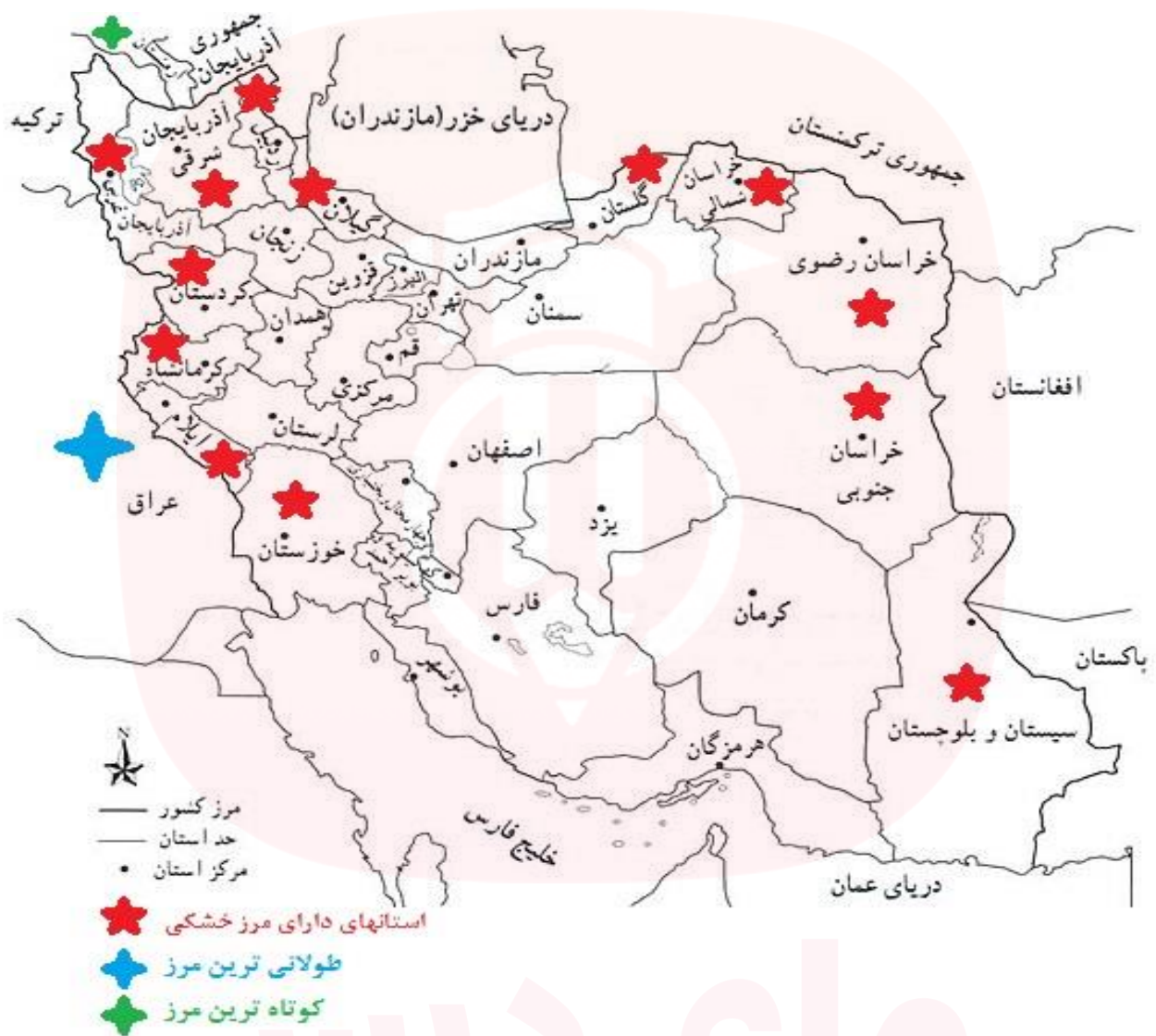


در صورتی که این عوامل تضعیف شوند، آن کشور در خطر نابودی و فرو پاشی قرار می گیرد. حکومت ها و ملت ها باید عوامل پیدایش و بقای کشور خود را بشناسند و برای حفظ و تقویت آنها بکوشند





۱۵ کشور همسایه ایران (کشورهایی که مرز آبی دارند با ★ مشخص شدند)



مای دارس

گروه آموزشی عصر

www.my-dars.ir

نمونه سوالات درس دهم

- ۱- ارکان بنیادی یک کشور را نام ببرید.
- ۲- سرزمین را تعریف کنید.
- ۳- منظور از نظام سیاسی چیست؟
- ۴- حاکمیت یعنی چه؟ شرح دهید.
- ۵- منظور از کشور چیست؟
- ۶- فضا و قلمرو جغرافیایی یک کشور، آن است.
- ۷- میهن چیست؟
- ۸- تعریف مرز را بنویسید.
- ۹- اهمیت مرزها را بیان کنید.
- ۱۰- علت ارزش حقوقی و بین المللی مرزها را بنویسید.
- ۱۱- مهم ترین عامل تشخیص و جدایی کشورها هستند.
- ۱۲- مرزهای طبیعی را توضیح دهید.
- ۱۳- برای تعیین خط مرزی در امتداد رشته کوه ها، کوه ها در نظر گرفته می شود.
- ۱۴- خط الرأس چیست؟
- ۱۵- روش های تعیین خط مرزی در رودها را بنویسید.
- ۱۶- خط تالوگ و منصف را مقایسه کنید.
- ۱۷- بهترین نوع خط مرزی در رودها کدام خط است؟
- ۱۸- چرا بهترین نوع خط مرزی در رودهای قابل کشتی رانی روش تالوگ است؟
- ۱۹- خط مرزی عمیق ترین نقاط بستر رود را به هم متصل کند که به آن می گویند.
- ۲۰- روش تعیین مرز دریایی در دریاها و تعریف آب های داخلی و دریای سرزمینی را توضیح دهید.
- ۲۱- آب های داخلی با دریای سرزمینی چه تفاوتی با یکدیگر دارند؟
- ۲۲- در کدام قسمت از دریا کشورها فقط حق عبوری ضرر را دارند؟
- ۲۳- به بخش هایی از دریا گفته می شود که در مالکیت هیچ کشوری قرار ندارند..... می گویند.
- ۲۴- در آب های آزاد امکان چه فعالیت هایی وجود دارد؟
- ۲۵- مرزهای غیرطبیعی به کدام مرزها گفته می شود؟
- ۲۶- نوع مرز ایران و افغانستان چیست؟
- ۲۷- مرز بین کانادا و امریکا چه نوعی است؟
- ۲۸- انواع مرزها از نظر پیدایش و شکل گیری را نام ببرید.
- ۲۹- مرزهای پیشتاز را با ذکر مثال توضیح دهید..
- ۳۰- مرزهای تطبیقی را با ذکر مثال توضیح دهید.

- ۳۱- نوع مرز بین هند و پاکستان چیست؟
- ۳۲- مرزهای احتمالی را با ذکر مثال توضیح دهید.
- ۳۳- تاریخچه مختصری از نحوه شکل گیری مرز بین کره شمالی و جنوبی را بنویسید.
- ۳۴- مرزهای هوایی چیست؟
- ۳۵- چرا امن بودن یا ناامن بودن آنها بر رونق اقتصادی کشورها تأثیر می گذارد؟
- ۳۶- حفاظت و مدیریت و کنترل مرزهای کشور برعهده چه کسانی است؟
- ۳۷- علل مرزبندی سیاسی - اداری در داخل کشور چیست؟
- ۳۸- ویژگی های پایتخت کشور را بنویسید.
- ۳۹- عوامل موثر در انتخاب یک مکان به عنوان پایتخت را بنویسید.
- ۴۰- علل تبدیل پایتخت ها به کلان شهر را بنویسید.
- ۴۱- دو پایتخت نام ببرید که منتقل شده اند. ۴
- ۲- پیامدهای تبدیل پایتخت ها به کلان شهر را بنویسید.
- ۴۲- میهن پرستی افراطی (ناسیونالیسم) چیست؟
- ۴۴- سه وظیفه مهم حکومت هارا بنویسید.
- ۴۵- سه گروه عمده حکومت ها از نظر مدیریت فضای جغرافیایی کشور و توزیع قدرت در پهنه سرزمین را بنویسید.
- ۴۶- نظام سیاسی تک ساخت را توضیح دهید.
- ۴۷- در نظام سیاسی فدرال کشور چگونه اداره می شود؟
- ۴۸- نقش حکومت مرکزی در نظام فدرال را توضیح دهید.
- ۴۹- دو سطح حکومت و توزیع قدرت در سرزمین در نظام فدرال را نام ببرید.
- ۵۰- در نظام سیاسی ناحیه ای و ترکیبی کشور چگونه اداره می شود؟
- ۵۱- مهم ترین عوامل پیدایش و بقای یک کشور را نام ببرید.

مای دارس

گروه آموزشی عصر

www.my-dars.ir